


MIEJSCOWY PLAN ZAGOSPODAROWANIA PRZESTRZENNEGO  
DLA WYBRANYCH OBSZARÓW POŁOŻONYCH NA OBSZARZE WIEJSKIM GMINY ŻUROMIN

Załącznik nr 8 do Uchwały Nr ..... Rady Miejskiej w Żurominie z dnia .....

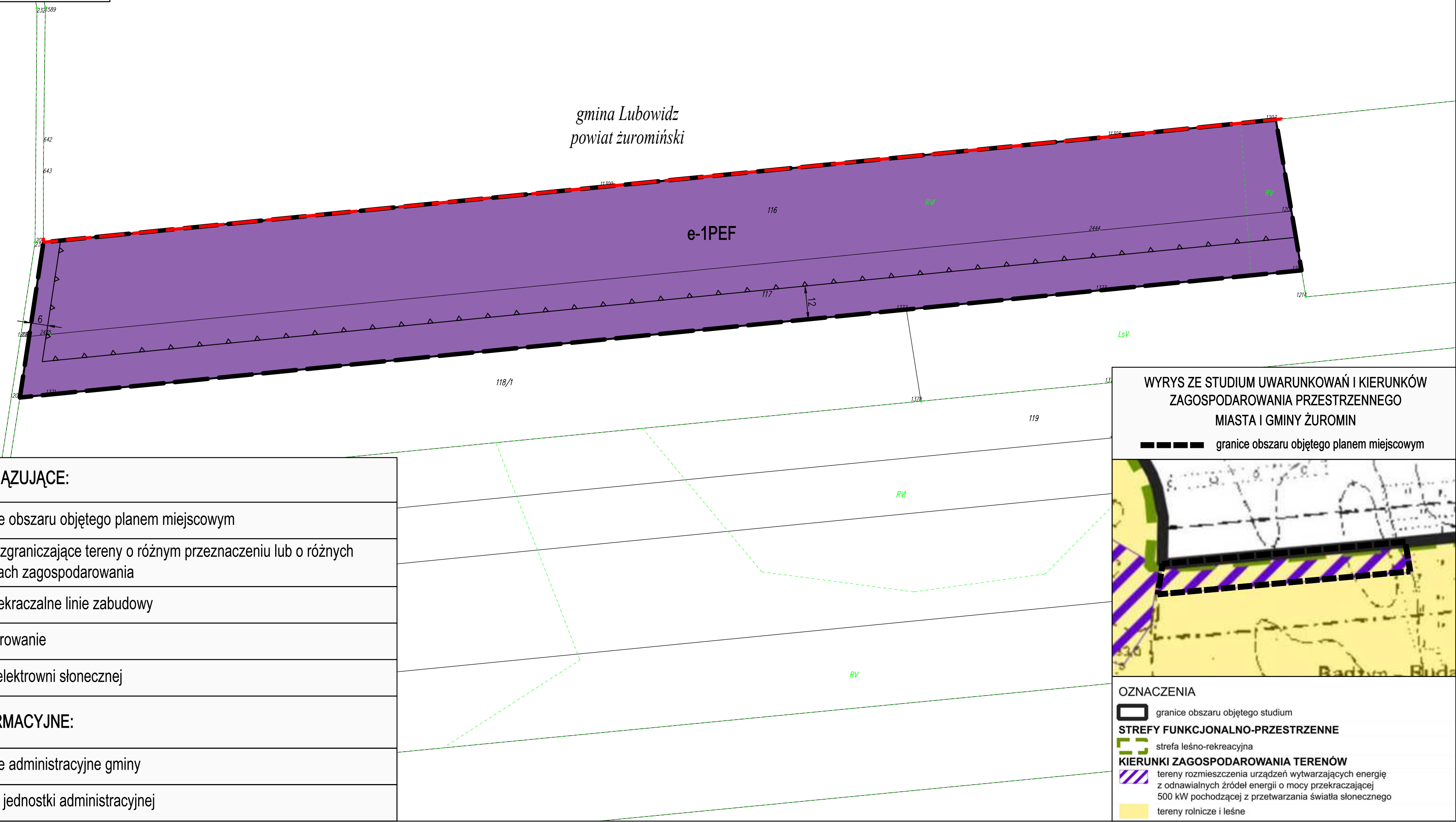


JEDNOSTKA PLANISTYCZNA BRUDNICE - symbol literowy e

ORGAN SPORZĄDZAJĄCY  
BURMISTRZ MIASTA I GMINY  
ŻUROMIN

OBRĘB BRUDNICE

Układ współrzędnych:  
PL-2000 strefa 7  
Źródło pochodzenia użytego materiału państwowego  
zasobu geodezyjnego i kartograficznego:  
Starostwo Powiatowe w Żurominie  
Wydział Geodezji i Gospodarki Nieruchomościami  
ul. Plac Piłsudskiego 4, 09-300 Żuromin



OZNACZENIA OBOWIĄZUJĄCE:

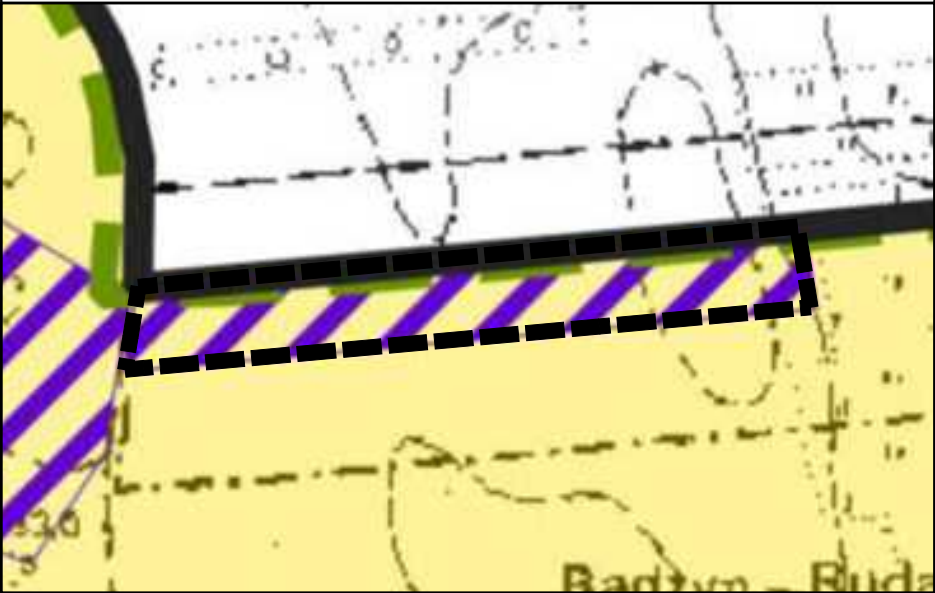
	granice obszaru objętego planem miejscowym
	linie rozgraniczające tereny o różnym przeznaczeniu lub o różnych zasadach zagospodarowania
	nieprzekraczalne linie zabudowy
	wymiarowanie
	teren elektrowni słonecznej

OZNACZENIA INFORMACYJNE:

	granice administracyjne gminy
	nazwa jednostki administracyjnej

WYRYS ZE STUDIUM UWARUNKOWAŃ I KIERUNKÓW  
ZAGOSPODAROWANIA PRZESTRZENNEGO  
MIASTA I GMINY ŻUROMIN

--- granice obszaru objętego planem miejscowym



OZNACZENIA

	granice obszaru objętego studium
<b>STREFY FUNKCJONALNO-PRZESTRZENNE</b>	
	strefa leśno-rekreacyjna
<b>KIERUNKI ZAGOSPODAROWANIA TERENÓW</b>	
	tereny rozmieszczenia urządzeń wytwarzających energię z odnawialnych źródeł energii o mocy przekraczającej 500 kW pochodzącej z przetwarzania światła słonecznego
	tereny rolnicze i leśne